

РЕШЕНИЕ
о размещении объектов № 70/18

п. Полазна

«01» августа 2018

Муниципальное казенное учреждение «Администрация Полазненского городского поселения», в лице главы городского поселения – главы администрации Полазненского городского поселения Мартюшева Олега Александровича, действующего на основании Устава, от имени муниципального образования Полазненское городское поселение разрешает **Закрытому акционерному обществу «Газпром газораспределение Пермь»**, (зарегистрировано ИМНС РФ по Ленинскому району г. Перми в Едином государственном реестре юридических лиц за основным государственным регистрационным номером (ОГРН) 1025900512670, дата внесения записи 23.09.2002, свидетельство о внесении записи: серия 50 № 001731932, изменение наименования юридического лица зарегистрировано ИФНС по Ленинскому району г. Перми в Едином государственном реестре юридических лиц за государственным регистрационным номером (ГРН) 2125902017723, дата внесения записи 13.02.2012, свидетельство о внесении записи серия 59 № 004357408, ИНН 5902183841, КПП 590201001, адрес юридического лица: г. Пермь, ул. Петропавловская, д. 43) (Якубович Н.Р. по доверенности от 20.01.2017, № 59 АА 2261986, зарегистрировано в реестре за № 1Д-31)

размещение объекта газопровод давлением до 1,2 Мпа
на землях населенных пунктов

расположенных в кадастровом квартале 59:18:3600202, площадью 502 кв.м., на срок 1 (один) год.

Местоположение: Пермский край, Добрянский муниципальный район, Полазненское городское поселение, д.Мохово, пер.Дальний, к дому 22в.

Приложение: схема № 134 от 01.08.2018 расположения земельного участка в кадастровом квартале 59:18:3600202, площадью 502 кв.м.


Приложение:

а) схема границ предполагаемых к использованию земель или части земельного участка на кадастровом плане территории с указанием координат характерных точек границ;

1) Лица получившие Разрешение, обязаны выполнить предусмотренные статьей 39.35 Земельного кодекса Российской Федерации требования в случае, если использование земель или земельных участков привело к порче или уничтожению плодородного слоя почвы в границах таких земель или земельных участков.

2) Действие Разрешения досрочно прекращается в случаях, предусмотренных статьей 39.34 Земельного кодекса Российской Федерации.

Глава городского поселения –
глава Администрации Полазненского
Городского поселения



О.А. Мартюшев

Схема предполагаемых к использованию земель или части земельного участка 134 от 01.08.2018

Объект: Газопровод давлением до 1,2 Мпа, для размещения которого не требуется разрешения на строительство

Местоположение: расположенных по адресу: Пермский край, Добрянский муниципальный район, Полазненское городское поселение, д. Мохово, пер. Дальний, к дому 22в

Площадь земель или части земельного участка, кв.м.: 502

Категория земель: земли населенных пунктов

Вид разрешенного использования: -

Описание границ смежных землепользователей:

От точки н1 до точки н2 - земельный участок с кадастровым номером 59:18:3600201:68

От точки н2 до точки н4 - земли общего пользования

От точки н4 до точки н6 - земельный участок с кадастровым номером 59:18:3600202:2

От точки н6 до точки н9 - земли общего пользования

От точки н9 до точки н11 - земельный участок с кадастровым номером 59:18:3600202:44

От точки н11 до точки н13 - земельный участок с кадастровым номером 59:18:3600202:42




От точки н13 до точки н14 - земельный участок с кадастровым номером 59:18:3600202:41




От точки н14 до точки н1 - земли общего пользования

Каталог координат, м

№ точки границы	X	Y
н1	551596.03	2239386.38
н2	551599.67	2239388.06
н3	551598.54	2239390.51
н4	551598.77	2239390.66
н5	551598.59	2239390.98
н6	551600.96	2239392.11
н7	551637.52	2239416.28
н8	551642.05	2239423.67
н9	551647.35	2239428.53
н10	551646.84	2239429.15
н11	551680.59	2239455.77
н12	551696.40	2239467.57
н13	551704.36	2239458.89
н14	551706.49	2239460.63
н15	551697.36	2239471.39
н16	551676.78	2239456.52
н17	551645.12	2239431.91
н18	551638.93	2239426.23
н19	551634.58	2239419.12
н20	551593.46	2239391.95
н1	551596.03	2239386.38

Условные обозначения:

-  - предполагаемый участок земель, на которых планируется размещение объекта
-  - границы и номер земельного участка, сведения о которых внесены в ГКН
-  - граница кадастрового квартала

-  - зоны с особыми условиями использования территории, сведения о которых внесены в ГКН
-  - обозначение запрашиваемого земельного участка
-  - характерная точка границ земель или части земельного участка

59:18:3600202 - номер кадастрового квартала

