

РЕШЕНИЕ
о размещении объектов № 65/18

п. Полазна

«27» июля 2018

Муниципальное казенное учреждение «Администрация Полазненского городского поселения», в лице главы городского поселения – главы администрации Полазненского городского поселения Мартюшева Олега Александровича, действующего на основании Устава, от имени муниципального образования Полазненское городское поселения разрешает **Закрытому акционерному обществу «Газпром газораспределение Пермь»**, (зарегистрировано ИМНС РФ по Ленинскому району г. Перми в Едином государственном реестре юридических лиц за основным государственным регистрационным номером (ОГРН) 1025900512670, дата внесения записи 23.09.2002, свидетельство о внесении записи: серия 50 № 001731932, изменение наименования юридического лица зарегистрировано ИФНС по Ленинскому району г. Перми в Едином государственном реестре юридических лиц за государственным регистрационным номером (ГРН) 2125902017723, дата внесения записи 13.02.2012, свидетельство о внесении записи серия 59 № 004357408, ИНН 5902183841, КПП 590201001, адрес юридического лица: г. Пермь, ул. Петропавловская, д. 43) (Якубович Н.Р. по доверенности от 20.01.2017, № 59 АА 2261986, зарегистрировано в реестре за № 1Д-31)

размещение объекта газопровод давлением до 1,2 Мпа
на землях населенных пунктов

расположенных в кадастровом квартале 59:18:0020101, площадью 5561 кв.м., на срок 1 (один) год.

Местоположение: Пермский край, Добрянский муниципальный район, Полазненское городское поселение, п. Полазна, ул.Мира, к уч. с кад. 59:18:0020102:27.

Приложение: схема № 126 от 27.07.2018 расположения земельного участка в кадастровом квартале 59:18:0020101, площадью 5561 кв.м.

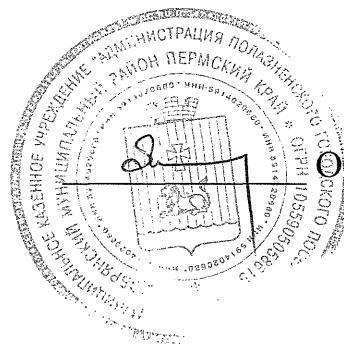
Приложение:

а) схема границ предполагаемых к использованию земель или части земельного участка на кадастровом плане территории с указанием координат характерных точек границ;

1) Лица получившие Разрешение, обязаны выполнить предусмотренные статьей 39.35 Земельного кодекса Российской Федерации требования в случае, если использование земель или земельных участков привело к порче или уничтожению плодородного слоя почвы в границах таких земель или земельных участков.

2) Действие Разрешения досрочно прекращается в случаях, предусмотренных статьей 39.34 Земельного кодекса Российской Федерации.

Глава городского поселения –
глава Администрации Полазненского
Городского поселения



О.А. Мартюшев

Схема предполагаемых к использованию земель или части земельного участка

126 от 27.07.2018

Объект: Технологическое присоединение газопровода давлением до 1,2 Мпа, для размещения которого не требуется разрешения на строительство

Местоположение: расположенных по адресу: Пермский край, Добрянский муниципальный р-н, Полазненское городское поселение, п. Полазна, ул. Мира, к уч. с кад. 59:18:0020102:27

Площадь земель или части земельного участка, кв.м.: 5561

Категория земель: земли населенных пунктов

Вид разрешенного использования: -

Описание границ смежных землепользователей:

От точки н1 до точки н2 - земельный участок с кадастровым номером 59:18:0020102:27
 От точки н2 до точки н3 - земельный участок с кадастровым номером 59:18:3500101:235
 От точки н3 до точки н4 - земли общего пользования
 От точки н4 до точки н5 - земельный участок с кадастровым номером 59:18:0020102:14
 От точки н5 до точки н1 - земли общего пользования

От точки н6 до точки н7 - земельный участок с кадастровым номером 59:18:0020102:14
 От точки н7 до точки н9 - земли общего пользования
 От точки н9 до точки н10 - земельный участок с кадастровым номером 59:18:0020102:13
 От точки н10 до точки н6 - земли общего пользования

От точки н12 до точки н13 - земельный участок с кадастровым номером 59:18:0020102:13
 От точки н13 до точки н22 - земли общего пользования
 От точки н22 до точки н23 - земельный участок с кадастровым номером 59:18:3500101:181
 От точки н23 до точки н12 - земли общего пользования








От точки н32 до точки н33 - земельный участок с кадастровым номером 59:18:3500101:181
 От точки н33 до точки н44 - земли общего пользования
 От точки н44 до точки н45 - земельный участок с кадастровым номером 59:18:0020101:6914
 От точки н45 до точки н32 - земли общего пользования

От точки н56 до точки н57 - земельный участок с кадастровым номером 59:18:0020101:6914
 От точки н57 до точки н70 - земли общего пользования
 От точки н70 до точки н73 - земельный участок с кадастровым номером 59:18:3500101:792
 От точки н73 до точки н56 - земли общего пользования

Описание границ смежных землепользователей:

От точки н100 до точки н101 - земельный участок с кадастровым номером 59:18:0020102:14
 От точки н101 до точки н102 - земли общего пользования
 От точки н102 до точки н105 - земельный участок с кадастровым номером 59:18:0020102:14
 От точки н105 до точки н106 - земли общего пользования
 От точки н106 до точки н109 - земельный участок с кадастровым номером 59:18:0020102:14
 От точки н109 до точки н110 - земли общего пользования
 От точки н110 до точки н113 - земельный участок с кадастровым номером 59:18:0020102:14
 От точки н113 до точки н114 - земли общего пользования
 От точки н114 до точки н117 - земельный участок с кадастровым номером 59:18:0020102:14
 От точки н117 до точки н118 - земли общего пользования
 От точки н118 до точки н122 - земельный участок с кадастровым номером 59:18:0020102:14
 От точки н122 до точки н127 - земли общего пользования
 От точки н127 до точки н129 - земельный участок с кадастровым номером 59:18:0020102:14
 От точки н129 до точки н130 - земли общего пользования
 От точки н130 до точки н133 - земельный участок с кадастровым номером 59:18:0020102:14
 От точки н133 до точки н100 - земли общего пользования

Условные обозначения:

-  - предполагаемый участок земель, на которых планируется размещение объекта
-  - границы и номер земельного участка, сведения о которых внесены в ГКН
-  - границы и номер объекта капитального строительства, сведения о которых внесены в ГКН
-  - граница кадастрового квартала
-  - зоны с особыми условиями использования территории, сведения о которых внесены в ГКН
-  - обозначение запрашиваемого земельного участка
-  - характерная точка границ земель или части земельного участка

59:18:0020101 - номер кадастрового квартала

