

РЕШЕНИЕ
о размещении объектов № 41/18

п. Полазна

«03» июля 2018

Администрация Полазненского городского поселения разрешает **Закрытому акционерному обществу «Газпром газораспределение Пермь»**, (зарегистрировано ИМНС РФ по Ленинскому району г. Перми в Едином государственном реестре юридических лиц за основным государственным регистрационным номером (ОГРН) 1025900512670, дата внесения записи 23.09.2002, свидетельство о внесении записи: серия 50 № 001731932, изменение наименования юридического лица зарегистрировано ИФНС по Ленинскому району г. Перми в Едином государственном реестре юридических лиц за государственным регистрационным номером (ГРН) 2125902017723, дата внесения записи 13.02.2012, свидетельство о внесении записи серия 59 № 004357408, ИНН 5902183841, КПП 590201001, адрес юридического лица: г. Пермь, ул. Петропавловская, д. 43) (Якубович Н.Р. по доверенности от 20.01.2017, № 59 АА 2261986, зарегистрировано в реестре за № 1Д-31)

размещение объекта: газопровод давлением до 1,2 Мпа
на землях населенных пунктов, находящихся в государственной собственности

на срок 1 (один) год

Местоположение: Пермский край, Добрянский муниципальный район, Полазненское городское поселение, п.Полазна, ул.Ларионовская, к дому 12.

Приложение: схема расположения земельного участка от 03.07.2018 № 85 в кадастровом квартале 59:18:0020101.; площадь 68,0 кв.м

Глава городского поселения –
глава администрации Полазненского
Городского поселения



О.А.Мартюшев

Схема предполагаемых к использованию земель или части земельного участка

85 от 03.07.2018

Объект: Технологическое присоединение газопровода давлением до 1,2 Мпа, для размещения которого не требуется разрешения на строительство

Местоположение: расположенных по адресу: Пермский край, Добрянский муниципальный р-н, Полазненское городское поселение, п. Полазна, ул. Ларионовская, к дому 12

Каталог координат, м

Площадь земель или части земельного участка, кв.м.: 68

Категория земель: земли населенных пунктов

Вид разрешенного использования: -









Описание границ смежных землепользователей:

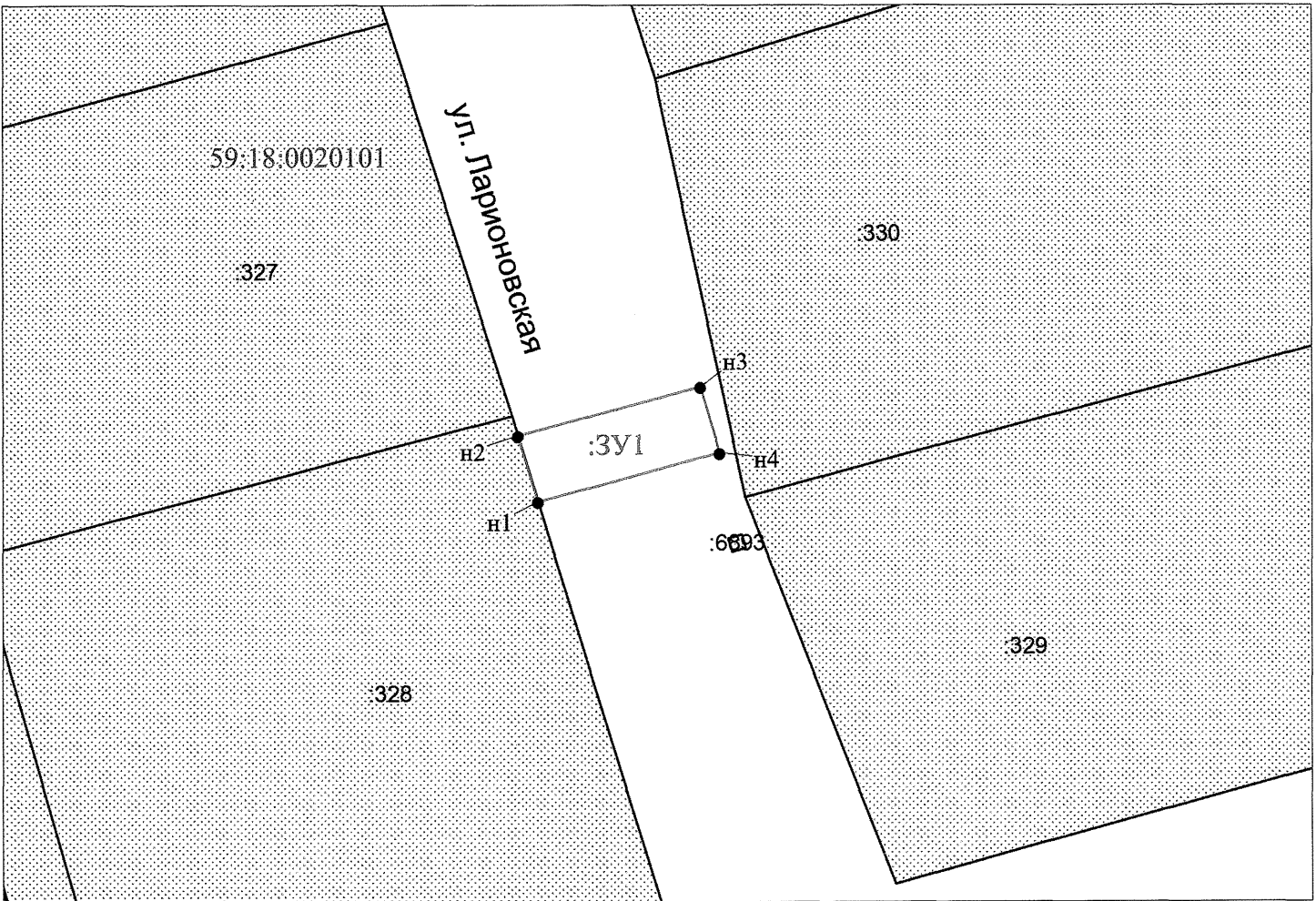
От точки н1 до точки н2 - земельный участок с кадастровым номером 59:18:0020101:328

От точки н2 до точки н1 - земли общего пользования

№ точки границы	X	Y
н1	550977.17	2243144.49
н2	550981.96	2243143.04
н3	550985.46	2243156.21
н4	550980.65	2243157.60
н1	550977.17	2243144.49

Условные обозначения:

-  - предполагаемый участок земель, на которых планируется размещение объекта
-  - границы и номер земельного участка, сведения о которых внесены в ГКН
-  - границы и номер объекта капитального строительства, сведения о которых внесены в ГКН
-  - граница кадастрового квартала
-  - зоны с особыми условиями использования территории, сведения о которых внесены в ГКН
-  - обозначение запрашиваемого земельного участка
-  - характерная точка границ земель или части земельного участка
-  - номер кадастрового квартала



Масштаб 1:500

Заявитель: Якубович Н.Р. / Якубович Н.Р.
 МП (подпись, расшифровка подписи)

(для юридических лиц и индивидуальных предпринимателей)