

**РЕШЕНИЕ**  
**о размещении объектов № 1/18**

п. Полазна

«24» января 2018

Администрация Полазненского городского поселения разрешает **Закрытому акционерному обществу «Газпром газораспределение Пермь»**, (зарегистрировано ИМНС РФ по Ленинскому району г. Перми в Едином государственном реестре юридических лиц за основным государственным регистрационным номером (ОГРН) 1025900512670, дата внесения записи 23.09.2002, свидетельство о внесении записи: серия 50 № 001731932, изменение наименования юридического лица зарегистрировано ИФНС по Ленинскому району г. Перми в Едином государственном реестре юридических лиц за государственным регистрационным номером (ГРН) 2125902017723, дата внесения записи 13.02.2012, свидетельство о внесении записи серия 59 № 004357408, ИНН 5902183841, КПП 590201001, адрес юридического лица: г. Пермь, ул. Петропавловская, д. 43) (Егошина И.В. по доверенности от 20.01.2017, № 59 АА 2261986, зарегистрировано в реестре за № 1Д-31)

**размещение объекта:** газопровод давлением до 1,2 Мпа, для размещения которого не требуется разрешения на строительство.

**на землях населенных пунктов, находящихся в государственной собственности**

**на срок 1 (один) год**

**Местоположение:** Пермский край, Добрянский муниципальный район, Полазненское городское поселение, п.Полазна, ул. Дачная, к дому № 1б.

**Приложение:** схема расположения земельного участка от 24.01.2018 № 3 в кадастровом квартале 59:18:0020301:, площадь 1261,0 кв.м

Глава городского поселения –  
Глава администрации Полазненского  
Городского поселения



О.А.Мартюшев

Схема предполагаемых к использованию земель или части земельного участка

№ 3 от 24.01.2018

Каталог координат, м

Объект: Газопровод давлением до 1,2 Мпа, для размещения которого не требуется разрешения на строительство

Местоположение: расположенных по адресу: Пермский край, Добрянский муниципальный район, Полазненское городское поселение, п. Полазна, ул. Дачная, к дому 16

Площадь земель или части земельного участка, кв.м.: 1241

Категория земель: земли населенных пунктов

Вид разрешенного использования: -

Описание границ смежных землепользователей:

От точки н1 до точки н5 - земельный участок с кадастровым номером 59:18:0000000:15898

От точки н5 до точки н14 - земли общего пользования

От точки н14 до точки н15 - земельный участок с кадастровым номером 59:18:0020301:451

От точки н15 до точки н1 - земли общего пользования

От точки н31 до точки н31 - земли общего пользования

От точки н34 до точки н34 - земли общего пользования





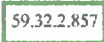



От точки н41 до точки н44 - земельный участок с кадастровым номером 59:18:0020301:452

От точки н44 до точки н46 - земли общего пользования

От точки н46 до точки н48 - земельный участок с кадастровым номером 59:18:0020803:37

От точки н48 до точки н41 - земли общего пользования

Условные обозначения:

-  - предполагаемый участок земель, на которых планируется размещение объекта
-  - границы и номер земельного участка, сведения о которых внесены в ГКН
-  - границы и номер объекта капитального строительства, сведения о которых внесены в ГКН
-  - граница кадастрового квартала
-  - зоны с особыми условиями использования территории, сведения о которых внесены в ГКН
-  - обозначение запрашиваемого земельного участка
-  - характерная точка границ земель или части земельного участка
-  - номер кадастрового квартала



№ точки границы	X	Y
н1	547711.15	2241668.47
н2	547712.43	2241665.33
н3	547712.72	2241664.23
н4	547712.45	2241663.23
н5	547711.77	2241662.55
н6	547722.29	2241639.18
н7	547724.79	2241632.15
н8	547735.55	2241607.13
н9	547738.09	2241595.91
н10	547750.65	2241572.52
н11	547759.71	2241562.92
н12	547759.50	2241561.53
н13	547742.07	2241546.72
н14	547708.50	2241519.07
н15	547699.96	2241511.74
н16	547681.09	2241490.95
н17	547656.18	2241469.51
н18	547658.50	2241466.65
н19	547658.11	2241465.90
н20	547683.89	2241488.07
н21	547703.77	2241510.00
н22	547744.65	2241543.64
н23	547763.22	2241559.46
н24	547763.96	2241564.25
н25	547753.93	2241574.88
н26	547741.87	2241597.32
н27	547739.37	2241608.38
н28	547728.52	2241633.62
н29	547725.99	2241640.69
н30	547713.31	2241669.33
н1	547711.15	2241668.47
н31	547652.58	2241463.87
н32	547653.67	2241465.99
н33	547652.07	2241463.99
н31	547652.58	2241463.87
н34	547641.91	2241482.39
н35	547638.60	2241480.14
н36	547647.72	2241466.47
н37	547650.35	2241469.74
н34	547641.91	2241482.39
н38	547635.81	2241484.31
н39	547639.13	2241486.55
н40	547638.38	2241487.68
н41	547638.21	2241489.62
н42	547637.14	2241491.18
н43	547640.83	2241496.26
н44	547640.04	2241507.57