

РЕШЕНИЕ
о размещении объектов № 48/18

п. Полазна

«06» июля 2018

Администрация Полазненского городского поселения разрешает **Акционерному обществу «Энерго-Альянс»** (618740, Пермский край, г. Добрянка, ул. 25 Октября, д. 30, ИНН 5914024420, КПП 591401001, ОГРН 1095914000104, Банк: Добрянское отделение №6984/0508 ОАО Сбербанк России г.Пермь, БИК 045773603 расчетный счет 40702810849270001178, тел. (34 265)2-25-34).

размещение объекта: ВЛ - 0,4 кВ


на землях населенных пунктов, находящихся в государственной собственности

на срок 11 месяцев

Местоположение: Пермский край, Добрянский муниципальный район, Полазненское городское поселение, п. Полазна, пер.Лесной вблизи дома № 11

Приложение: схема № 92 от 06.07.2018 расположения земельного участка в кадастровом квартале 59:18:0020301:, площадь 84 кв.м

Глава городского поселения –
глава Администрации Полазненского
Городского поселения



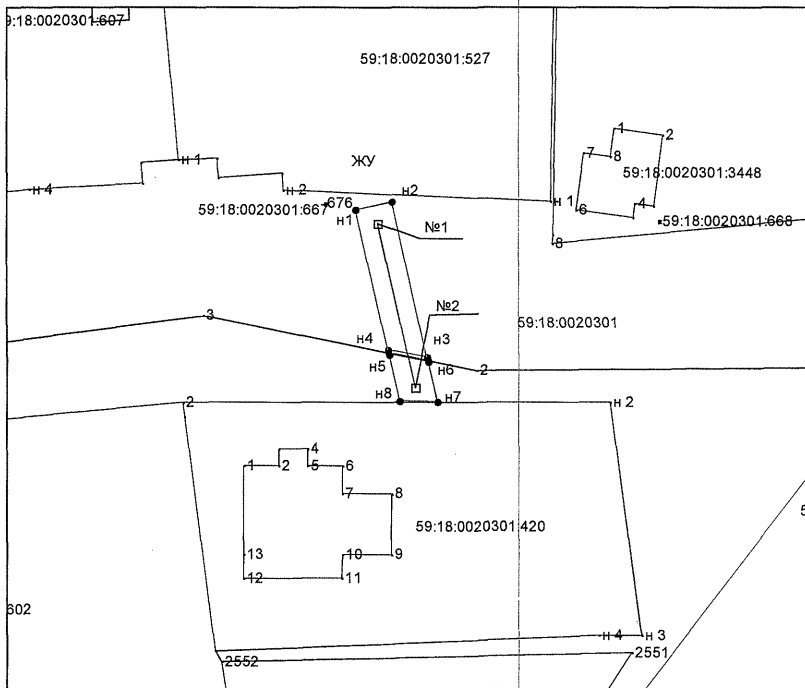
О.А. Мартюшев

Схема предполагаемых к использованию земель или части земельного участка

№ 22 от 06.07.2018

Объект: Технологическое присоединение ВЛ-0.4 кВ
 Местоположение: Пермский край, п.Полазна, пер. Лесной вблизи дома №11
 Площадь земельного участка: 84 кв.м.

Категория земель: земли населенных пунктов
 Вид разрешенного использования: отсутствует



Описание границ смежных землепользователей:

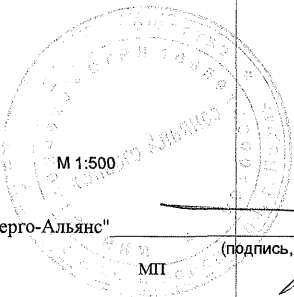
н1-н1	Земли населенных пунктов
н5-н7	Земли населенных пунктов
н7-н8	59:18:0020301:420
н8-н5	Земли населенных пунктов

Обозначение характерных точек границ	Координаты	
	X	Y
1	2	3
н1	548297.40	2242420.83
н2	548298.29	2242424.74
н3	548281.51	2242428.52
н4	548282.31	2242424.33
н1	548297.40	2242420.83
н5	548281.81	2242424.41
н6	548281.03	2242428.66
н7	548276.70	2242429.67
н8	548276.78	2242425.56
н5	548281.81	2242424.41

Система координат МСК-59

Условные обозначения:

	проектируемая граница земельного участка
	граница кадастрового квартала
	граница земельного участка, включенная в ГКН
н1	надпись номера вновь образованной характерной
:420	кадастровый номер земельного участка
•	поворотная точка границы участка
59:18:0020301	кадастровый номер квартала
ЖУ	зона градостроительного зонирования
№1	номера опор



(Handwritten signature)
 (подпись, расшифровка подписи)

Заявитель: Генеральный директор АО "Энерго-Альянс"

А.В.Иванов

МП